

| No. | 停留所 | 行き 午前のみ | 帰り(巡回番号及び時刻) | | |
|-----|-------------------|------------|--------------|----------|----------|
| | | | ① | ② | ③ |
| 1 | 四区 山王寺 | 9:00↓ | | | |
| 2 | 三区 幸福寺 | 9:02↓ | | | |
| 3 | 新町集会所 | 9:04↓ | | | |
| 4 | 井戸尻 あゆりの里 | 9:11↓ | | | |
| 5 | 矢吹幼稚園駐車場 | 9:15↓ | | | |
| 6 | ダイユーエイト | 9:17↓ | | | |
| 7 | 田内集落農事集会所 | 9:24↓ | | | |
| 8 | 柿之内集落農事集会所 | 9:29↓ | | | |
| 9 | 滝八幡 (県道沿いゴミ集積所付近) | 9:32↓ | | | |
| 10 | 二区 野崎接骨院 | 9:36↓ | | | |
| 11 | 複合施設 KOKOTTO | 9:39↓ | ⑥11:36 ↓ | ②13:02 ↑ | ⑥14:53 ↓ |
| 12 | 矢吹駅西口 | 9:41 ↓ | ⑦11:38 ↓ | ①13:00 ↑ | ⑦14:55 ↓ |
| 13 | 矢吹町商工会交流センター | 9:43 ↓ | | | |
| 14 | 旧中央公民館 | 9:45 ↓ | | | |
| 15 | あゆり温泉 | 9:49 ↓ | ①11:13 ↓ | ⑦13:25 ↑ | ①14:30 ↓ |
| 16 | ヨークベニマル | 9:53 ↓ | ②11:17 ↓ | ⑥13:21 ↑ | ②14:34 ↓ |
| 17 | 矢吹町役場 | 9:57 ↓ | ③11:21 ↓ | ⑤13:17 ↑ | ③14:38 ↓ |
| 18 | 大池公園南側駐車場 | 10:05 ↓ | ④11:29 ↓ | ④13:09 ↑ | ④14:46 ↓ |
| 19 | 大池公園北側駐車場 | 10:07 ↓ | ⑤11:31 ↓ | ③13:07 ↑ | ⑤14:48 ↓ |

●帰りの便につきましては

公共施設、商業施設で
乗車された方の送迎のみ

となります。

●乗車の際に、バス運転手へ

行き先の停留所を
伝えてください。

…出発地点

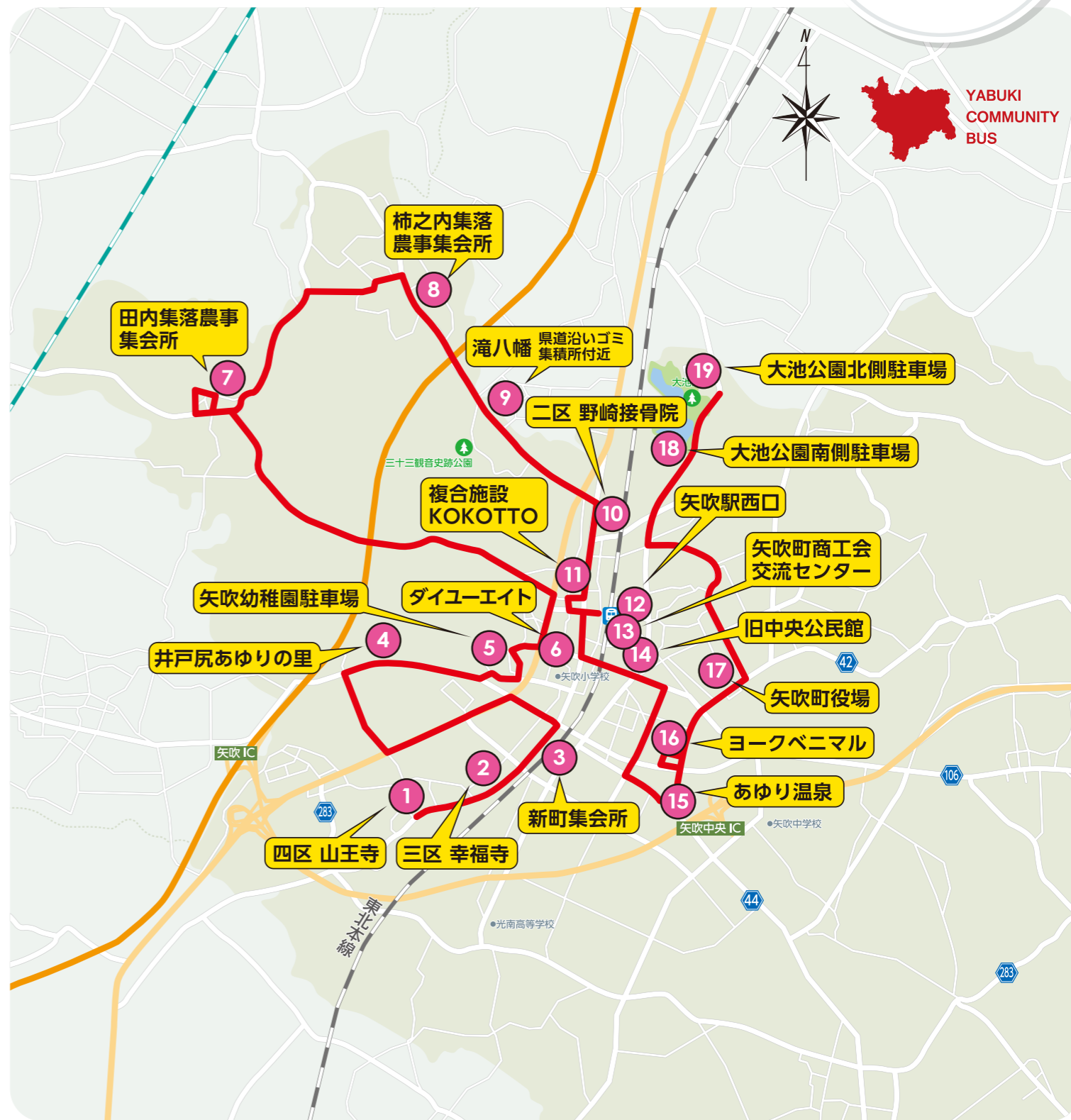
ルート① 矢吹町コミュニティバス

四区山王寺 ⇄ 大池公園

火・木曜日 所要時間 片道:67分

路線図 時刻表

令和5年3月1日改定



お問い合わせ

矢吹町役場 まちづくり推進課

〒969-0296 矢吹町一本木101番地 TEL.0248-42-2112

※交通状況や天候(積雪等)により発車時刻が定刻より遅れることがあります。
 ※コースエリア、時刻表は令和5年3月1日改定のもので、今後変更される場合がございますのでご了承ください。
 ※帰りの便において、停留所以外での降車を希望される場合は、矢吹町役場まちづくり推進課へご相談下さい。

路線図・時刻表は
矢吹町ホームページでも
ご覧いただけます。



| No. | 停留所 | 行き 午前のみ | 帰り(巡回番号及び時刻) | | |
|-----|------------------------|------------|--------------|---------|---------|
| | | | ① | ② | ③ |
| 1 | 矢吹球場 (レフトスタンド側広場) | 10:30↓ | | | |
| 2 | 西原集会所前 | 10:36↓ | | | |
| 3 | 本城館 (県道沿いゴミ集積所付近) | 10:40↓ | | | |
| 4 | 三城目 旧堀井商店 | 10:44↓ | | | |
| 5 | 奉行塚 (県道沿い「国馬歯科」医院北側付近) | 10:46↓ | | | |
| 6 | 三神幼稚園前 | 10:49↓ | | | |
| 7 | JA 夢みなみ三神支店 | 10:52↓ | | | |
| 8 | 須乗本田水田営農活性化対策推進研修施設 | 10:57↓ | | | |
| 9 | 六区集会センター | 11:01↓ | | | |
| 10 | 二区東自治会館 | 11:05↓ | | | |
| 11 | 矢吹自動車教習所前 | 11:08↓ | | | |
| 12 | あゆり温泉 | 11:13↓ | ⑦13:25↑ | ①14:30↓ | ⑦16:25↑ |
| 13 | ヨークベニマル | 11:17↓ | ⑥13:21↑ | ②14:34↓ | ⑥16:21↑ |
| 14 | 矢吹町役場 | 11:21↓ | ⑤13:17↑ | ③14:38↓ | ⑤16:17↑ |
| 15 | 大池公園南側駐車場 | 11:29↓ | ④13:09↑ | ④14:46↓ | ④16:09↑ |
| 16 | 大池公園北側駐車場 | 11:31↓ | ③13:07↑ | ⑤14:48↓ | ③16:07↑ |
| 17 | 複合施設 KOKOTTO | 11:36↓ | ②13:02↑ | ⑥14:53↓ | ②16:02↑ |
| 18 | 矢吹駅西口 | 11:38↓ | ①13:00↑ | ⑦14:55↓ | ①16:00↑ |

●帰りの便につきましては
公共施設、商業施設で乗車された方の送迎のみ
 となります。

●乗車の際に、バス運転手へ
行き先の停留所を伝えてください。

…出発地点

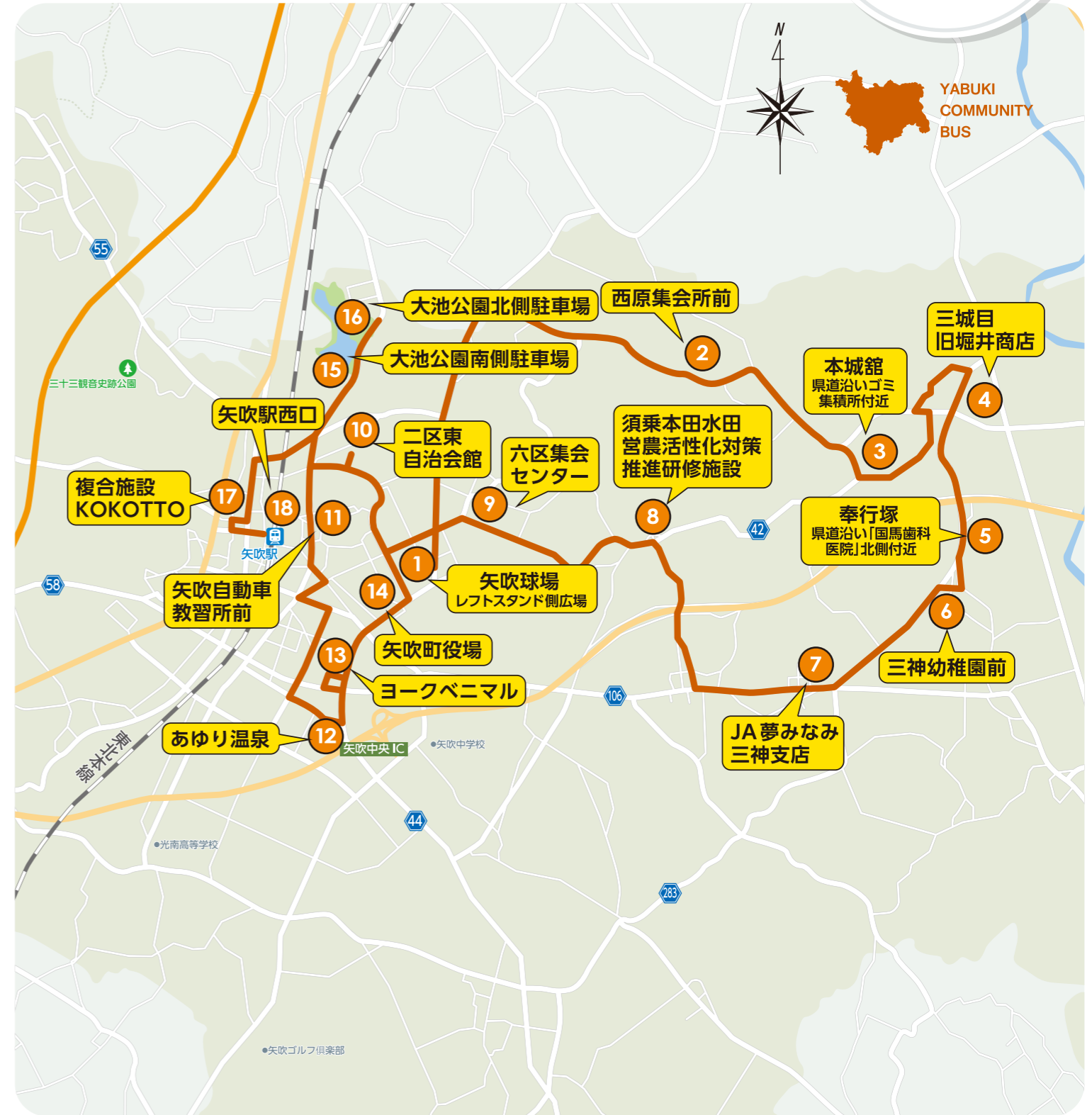
ルート② 矢吹町コミュニティバス

矢吹球場 ⇄ 矢吹駅

火・木曜日 所要時間 片道:68分

路線図 時刻表

令和5年3月1日改定



お問い合わせ 矢吹町役場 まちづくり推進課
 〒969-0296 矢吹町一本木101番地 TEL.0248-42-2112

※交通状況や天候(積雪等)により発車時刻が定刻より遅れることがあります。
 ※コースエリア、時刻表は令和5年3月1日改定のもので、今後変更される場合がございますのでご了承ください。
 ※帰りの便において、停留所以外での降車を希望される場合は、矢吹町役場まちづくり推進課へご相談下さい。

路線図・時刻表は
 矢吹町ホームページでも
 ご覧いただけます。

| No. | 停留所 | 行き 午前のみ | 帰り(巡回番号及び時刻) | | |
|-----|-------------|------------|--------------|---------|---------|
| | | | ① | ② | ③ |
| 1 | 文京団地入口 | 9:00↓ | | | |
| 2 | 鍋内多目的集会所 | 9:02↓ | | | |
| 3 | 平鉢集会所 | 9:06↓ | | | |
| 4 | 旧寺内集会所跡地 | 9:09↓ | | | |
| 5 | 大畑多目的集会所 | 9:12↓ | | | |
| 6 | 堤集会所 | 9:17↓ | | | |
| 7 | 明新火見櫓 | 9:23↓ | | | |
| 8 | 明新多目的集会所 | 9:25↓ | | | |
| 9 | 中野目集会所前 | 9:28↓ | | | |
| 10 | 神田公園 | 9:30↓ | | | |
| 11 | 須乗新田消防団詰所 | 9:34↓ | | | |
| 12 | あゆり温泉 | 9:40↓ | ①11:02↓ | ⑦13:25↑ | ①14:30↓ |
| 13 | ヨークベニマル | 9:44↓ | ②11:06↓ | ⑥13:21↑ | ②14:34↓ |
| 14 | 矢吹町役場 | 9:48↓ | ③11:10↓ | ⑤13:17↑ | ③14:38↓ |
| 15 | 大池公園南側駐車場 | 9:56↓ | ④11:18↓ | ④13:09↑ | ④14:46↓ |
| 16 | 大池公園北側駐車場 | 9:58↓ | ⑤11:20↓ | ③13:07↑ | ⑤14:48↓ |
| 17 | 複合施設KOKOTTO | 10:03↓ | ⑥11:25↓ | ②13:02↑ | ⑥14:53↓ |
| 18 | 矢吹駅西口 | 10:05↓ | ⑦11:27↓ | ①13:00↑ | ⑦14:55↓ |

●帰りの便につきましては
**公共施設、商業施設で
乗車された方の送迎のみ**
となります。

●乗車の際に、バス運転手へ
**行き先の停留所を
伝えてください。**

…出発地点

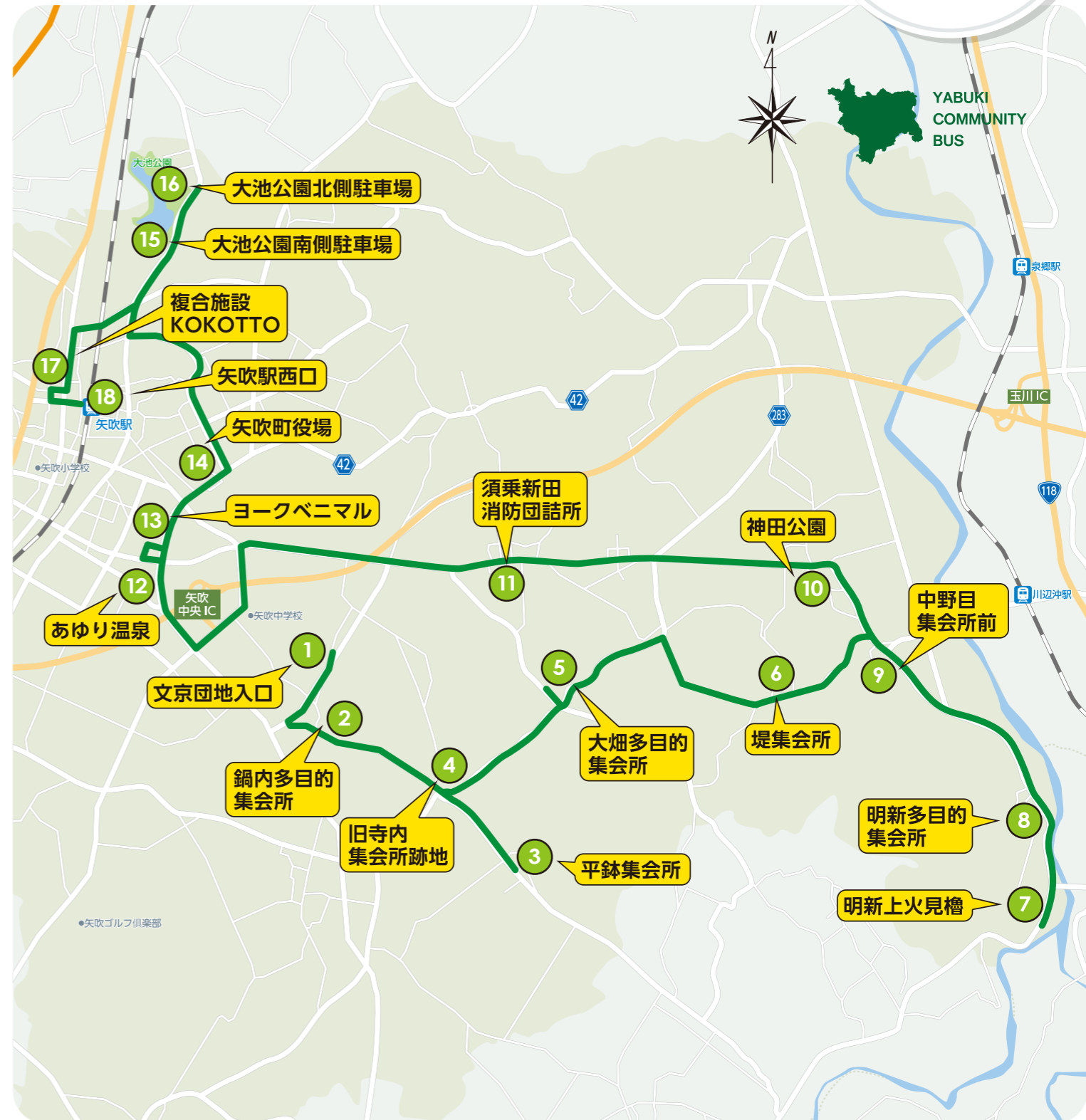
ルート③ 矢吹町コミュニティバス

文京団地入口 ⇄ 矢吹駅

水・金曜日 所要時間 片道:65分

路線図 時刻表

令和5年3月1日改定



お問い合わせ **矢吹町役場 まちづくり推進課**
〒969-0296 矢吹町一本木101番地 TEL.0248-42-2112

※交通状況や天候(積雪等)により発車時刻が定刻より遅れることがあります。
※コースエリア、時刻表は令和5年3月1日改定のもので、今後変更される場合がございますのでご了承ください。
※帰りの便において、停留所以外での降車を希望される場合は、矢吹町役場まちづくり推進課へご相談下さい。

路線図・時刻表は
矢吹町ホームページでも
ご覧いただけます。

ルート④ 矢吹町コミュニティバス

弥栄集会所 ⇄ 矢吹駅

水・金曜日 所要時間 片道:57分

| No. | 停留所 | 行き 午前のみ | 帰り(巡回番号及び時刻) | | |
|-----|------------------|------------|-------------------------------------------------------------------------------------------------------------|---------|---------|
| | | | ① | ② | ③ |
| 1 | 弥栄集会所 | 10:30↓ | <p>●帰りの便につきましては 公共施設、商業施設で乗車された方の送迎のみとなります。</p> <p>●乗車の際に、バス運転手へ 行き先の停留所を伝えてください。</p> | | |
| 2 | 松倉転作定着化総合研修施設 | 10:37↓ | | | |
| 3 | 上敷面(県道沿い) | 10:40↓ | | | |
| 4 | 中畑小学校 | 10:44↓ | | | |
| 5 | 中畑郵便局前 | 10:46↓ | | | |
| 6 | 根宿(県道沿い「未来制御」東側) | 10:49↓ | | | |
| 7 | 東長峰(県道沿い) | 10:53↓ | | | |
| 8 | 田町集会所 | 10:57↓ | | | |
| 9 | あゆり温泉 | 11:02↓ | ⑦13:25↑ | ①14:30↓ | ⑦16:25↑ |
| 10 | ヨークベニマル | 11:06↓ | ⑥13:21↑ | ②14:34↓ | ⑥16:21↑ |
| 11 | 矢吹町役場 | 11:10↓ | ⑤13:17↑ | ③14:38↓ | ⑤16:17↑ |
| 12 | 大池公園南側駐車場 | 11:18↓ | ④13:09↑ | ④14:46↓ | ④16:09↑ |
| 13 | 大池公園北側駐車場 | 11:20↓ | ③13:07↑ | ⑤14:48↓ | ③16:07↑ |
| 14 | 複合施設KOKOTTO | 11:25↓ | ②13:02↑ | ⑥14:53↓ | ②16:02↑ |
| 15 | 矢吹駅西口 | 11:27↓ | ①13:00↑ | ⑦14:55↓ | ①16:00↑ |

…出発地点

路線図 時刻表

令和5年3月1日改定



お問い合わせ

矢吹町役場 まちづくり推進課

〒969-0296 矢吹町一本木101番地 TEL.0248-42-2112

※交通状況や天候(積雪等)により発車時刻が定刻より遅れることがあります。
 ※コースエリア、時刻表は令和5年3月1日改定のもので、今後変更される場合がございますのでご了承ください。
 ※帰りの便において、停留所以外での降車を希望される場合は、矢吹町役場まちづくり推進課へご相談下さい。

路線図・時刻表は
矢吹町ホームページでも
ご覧いただけます。

